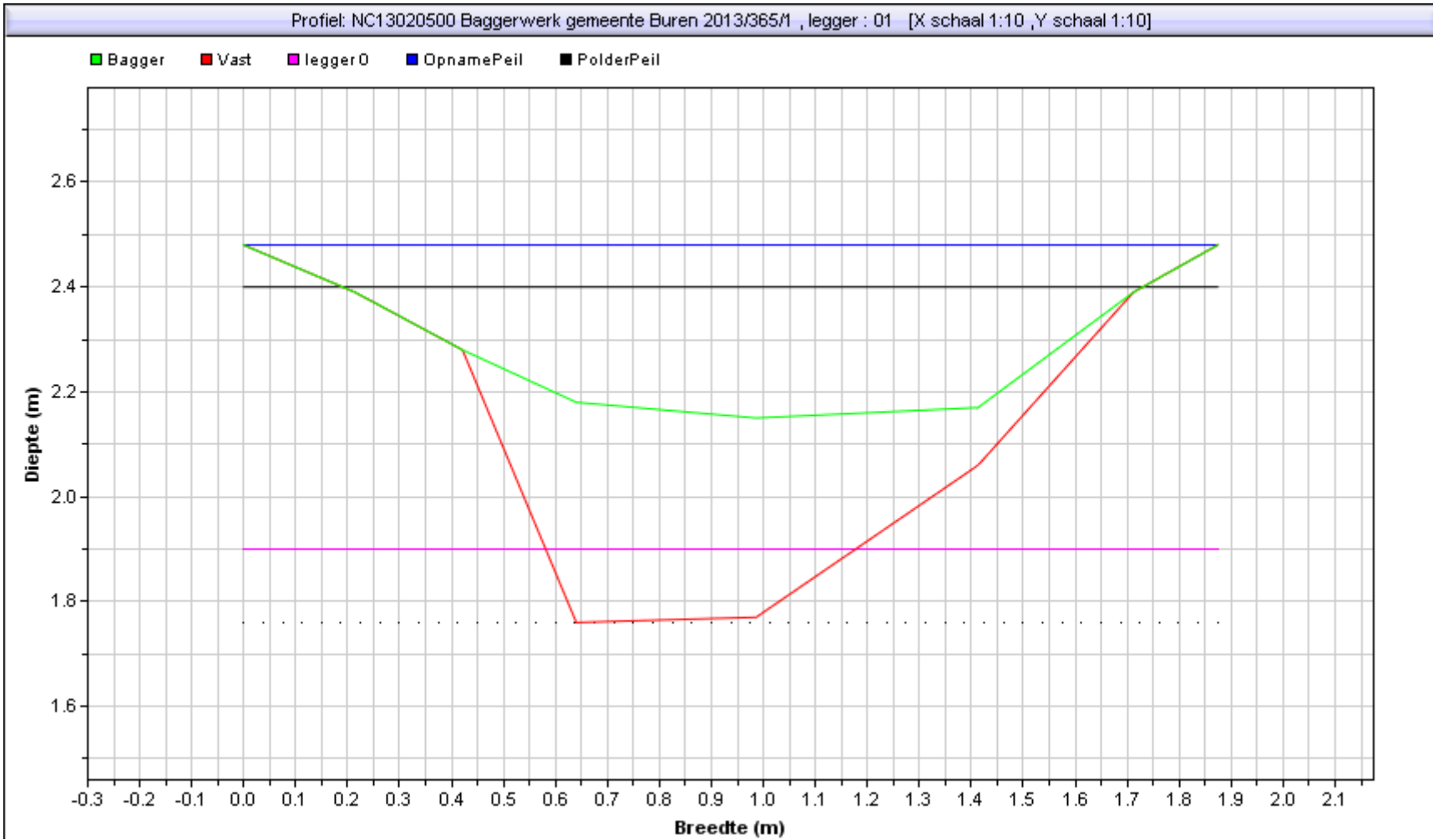
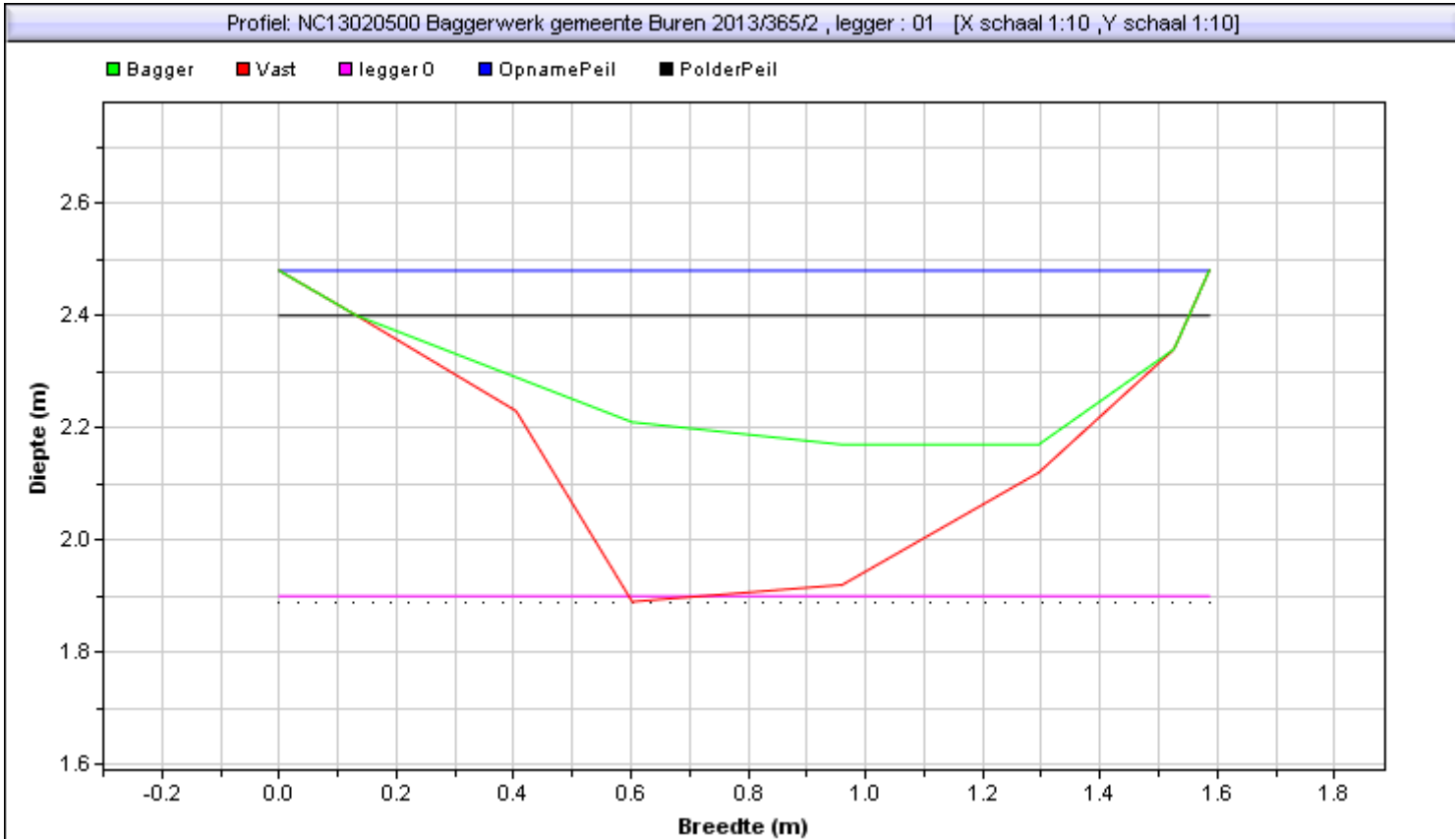


Gebied : NC13020500 Baggerwerk gemeente Buren 2013
Project :
Bedrijf : RPS
Dwarsprofiel : 365 / 1 Datume uitpeiling: 0:00:00
Beschrijving :



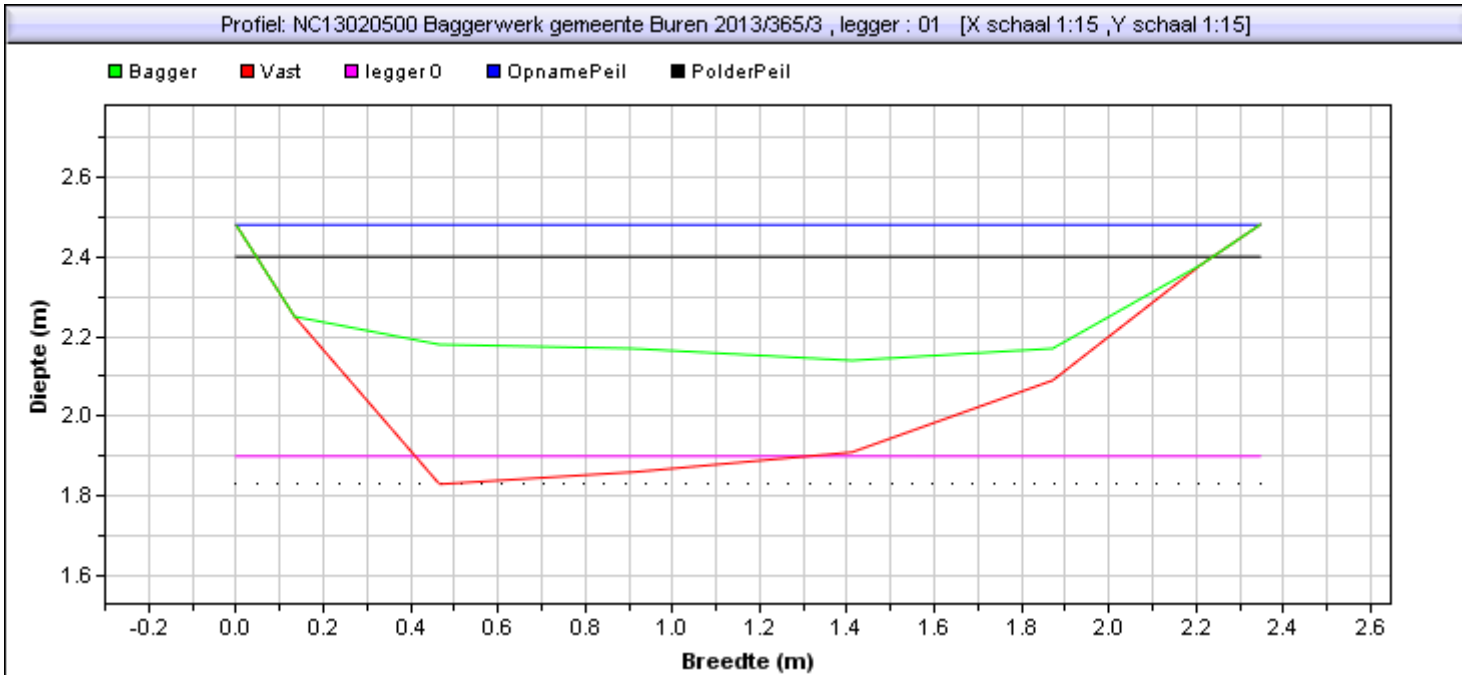
Situatie tekening		Leggerprofiel bodemhoogte [m]	1,90
Polderpeil [m]	2,4	Bagger in leggerprofiel [m2] ([m3])	0,24 (0,00)
Opnamepeil [m]	2,48	Te verwijderen vaste grond [m2] ([m3])	0,44 (0,00)
Bepalende Lengte van profiel [m]	0		
Nat profiel bestaand t.o.v. leggeroppervlak [%]	36,00%		
Bagger [m2] ([m3])	0,31(0,00)		

Gebied : NC13020500 Baggerwerk gemeente Buren 2013
Project :
Bedrijf : RPS
Dwarsprofiel : 365 / 2 Datume uitpeiling: 0:00:00
Beschrijving :



Situatie tekening		Leggerprofiel bodemhoogte [m]	1,90
Polderpeil [m]	2,4	Bagger in leggerprofiel [m2] {[m3]}	0,20 (0,00)
Opnamepeil [m]	2,48	Te verwijderen vaste grond [m2] {[m3]}	0,37 (0,00)
Bepalende Lengte van profiel [m]	0		
Nat profiel bestaand t.o.v. leggeroppervlak [%]	37,00%		
Bagger [m2] {[m3]}	0,20(0,00)		

Gebied : NC13020500 Baggerwerk gemeente Buren 2013
Project :
Bedrijf : RPS
Dwarsprofiel : 365 / 3 Datume uitpeiling: 0:00:00
Beschrijving :



Situatie tekening		Leggerprofiel bodemhoogte [m]	1,90
Polderpeil [m]	2,4	Bagger in leggerprofiel [m2] {[m3]}	0,39 (0,00)
Opnamepeil [m]	2,48	T e verwijderen vaste grond [m2] {[m3]}	0,34 (0,00)
Bepalende Lengte van profiel [m]	0		
Nat profiel bestaand t.o.v. leggeroppervlak [%]	48,00%		
Bagger [m2] {[m3]}	0,43(0,00)		